

## Strategický plán rozvoje Obce Malé Březno nad Labem







## Obsah:

### Úvod

Účel a smysl dokumentu.....	3
Vymezení řešeného území a základní údaje obce.....	3
Struktura dokumentu.....	4
Organizační část.....	4
Zadavatel.....	5
Zpracovatel a koordinátor projektu.....	5
Pracovní skupiny.....	5
Průběh zpracování.....	5

### Analytická část

Historie a charakteristika území.....	6
Klimatické poměry.....	9
Geomorfologie.....	10
Přehled podílu nezaměstnaných.....	12
Spolky a sdružení.....	13
Infrastruktura.....	14
Zásobování elektrickou energií, plynem, nakládání s odpady, veřejné osvětlení, vytápění, spoje.....	14
Dopravní infrastruktura.....	15
Vybavenost obce.....	16
Vodní hospodářství.....	17
Školství a vzdělávání.....	19
Východiska pro strategickou část.....	21
Swot analýza.....	29
Návrhová část.....	33
Realizace SP.....	42
Organizace realizace SP.....	42
Komise pro strategické plánování.....	43
Financování realizace SP rozvoje obce.....	43
Monitorování průběhu realizace SP rozvoje obce.....	43
Aktualizace SP rozvoje obce.....	44
Přílohy a vysvětlivky.....	45
Fotografie Malé Březno.....	47
Fotografie Leština.....	53

**SCHVALOVACÍ DOLOŽKA**  
**STRATEGICKÝ PLÁN ROZVOJE OBCE MALÉ BŘZENO**  
**OBDOBÍ 2017-2027 BYL SCHVÁLEN ZASTUPITELSTVEM OBCE MALÉ BŘEZNO**

DNE 10.12.2014  
USNESENÍM Č. 51/14

## ÚČEL A SMYSL DOKUMENTU

Strategický plán rozvoje obce Malé Březno a Leštiny (dále jen „Strategický plán“) je základní plánovací (koncepční) dokument obce, který na základě podrobné analýzy území (dosavadní vývoj obce, demografický a ekonomický stav obce, slabé a silné stránky obce, aj. formuluje představy o budoucnosti obce a definuje hlavní směry rozvoje obce v rámci stanoveného časového horizontu (do roku 2027).

Strategickým plánem jsou pro hlavní oblasti život a stanoveny cíle, priority a konkrétní opatření pro naplnění těchto cílů. Úkolem strategického plánu je zformulovat představy o budoucnosti obce, definovat a zkoordinovat společné zájmy obce, obyvatel obce a podnikatelských subjektů tak, aby bylo dosaženo celkové prosperity obce.

## VYMEZENÍ ŘEŠENÉHO ÚZEMÍ

Řešené území je vymezeno správním územím obce Malé Březno nad Labem , které tvoří 3 katastrální části:

M. Březno nad Labem – 690481

Leština u Malého Března – 690465

Vitín u Malého Března - 690473

Základní údaje o obce kód obce (ZUJ 568091 )

celkový počet obyvatel (k 31.12.2014) 520 obyvatel, z toho M.Březno 393, Leština 127,

z toho v produktivním věku 335, průměrný věk 37,1 roku,

celková rozloha řešeného území(k 31.12.2014) 1 106,46 ha

kraj (NUTS3) Ústecký (CZ042) okres (LAU 1) CZ0427

Ústí nad Labem(CZ)

obec s rozšířenou působností Ústí nad Labem

obec s pověřeným obecním úřadem Velké Březno katastrální území(kód katastrálního území)

## **ANALYTICKÁ ČÁST**

charakteristika obce

komplexní analýza obce(sociodemografická analýza, analýza životního prostředí, analýza veřejné infrastruktury, správy obce)  
vlastní šetření zpracovatele

východiska pro strategickou část

vlastní šetření zpracovatele  
výsledky dotazníkového šetření  
SWOT analýza

## **NÁVRHOVÁ (STRATEGICKÁ) ČÁST**

zpracovatel pracovní skupiny členové z řad zastupitelstva obce a veřejnosti

### **vize a priority**

stanovení základní vize  
stanovení jednotlivých priorit opatření

### **opatření a aktivity**

opatření  
specifikace aktivit (kdo, do kdy, jak?)

### **způsob naplňování strategického plánu**

způsob sledování a hodnocení SP  
způsob aktualizace SP

## **ORGANIZAČNÍ STRUKTURA**

zadavatel Obec Malé Březno

zpracovatel pracovní skupiny členové z řad zastupitelstva obce a veřejnosti

Organizační struktura specifikuje role a odpovědnosti jednotlivých aktérů zapojených do procesu tvorby Strategického plánu . Organizační struktura Strategického plánu je tvořena dle následujícího schématu:ZADAVATEL Zadavatelem je obec Malé Březno reprezentovaná Zastupitelstvem obce Malé Březno.

Záměr zpracovat Strategický plán byl schválen usnesením zastupitelstva obce Malé Březno č. 51/14 ze dne 10.12.2014

Aktualizace proběhla prosinec 2016 až rok 2017 a schválen byl 13.12.2017 č.j.62/17

## ZADAVATEL

Zadavatelem je Obec Malé Březno reprezentovaná Zastupitelstvem obce Malé Březno. Záměr zpracovat Strategický plán obce byl po vstupu obce do MAS Labské skály roku 2015.

## PRACOVNÍ SKUPINY

Pro účely tvorby Strategického plánu byla usnesením zastupitelstva obce Malé Březno č. 51/14 ze dne 10.12.2014 zřízena pracovní skupina pro strategický plán z řad zastupitelů obce Malé Březno. Tato pracovní skupina je hlavní pracovní skupinou celého procesu a rovněž je poradní skupinou Zastupitelstva obce Malé Březno. Pracovní skupina projednává a vyjadřuje se k jednotlivým částem dokumentu, upravuje formulace, doplňuje informace, hodnotí problémy, stanovuje významnost opatření a aktivit, apod. Zároveň je poradní skupinou Zastupitelstva obce a monitoruje postup realizace projektu a připomínkuje průběžné výstupy Strategického plánu. Pracovní skupina se v průběhu realizace projektu scházela dle potřeby.

## PRŮBĚH ZPRACOVÁNÍ STRATEGICKÉHO PLÁNU ROZVOJE OBCE MALÉ BŘEZNO

V tabulce níže jsou uvedeny stěžejní aktivity, ke kterým došlo v rámci realizace projektu:

Průběh klíčových aktivit projektu AKTIVITY	OBDOBÍ
Schválení pořízení Strategického plánu rozvoje obce M. Březno	10.12.2014
Aktualizace	1.11.2016
Terénní šetření	1.11.2016
Přípravná fáze	1.12.2016
1. vlna dotazníkového šetření	1.12.2016
Vyhodnocení 1. vlny dotazníkového šetření	20.2.2017
Jednání pracovní skupiny pro strategický plán	22.2.2017
Tvorba analytické části Strategického plánu	25.2.2017
Formulace závěrů a východisek pro návrhovou část	26.2.2017
Tvorba návrhové (strategické) části Strategického plánu	15.3.2017
Jednání pracovní skupiny pro strategický plán	30.3.2017
Veřejné projednání návrhu Strategického plánu	13.12.2017

# ANALYTICKÁ ČÁST

## Historie a charakteristika území

Malé Březno se rozkládá v jihovýchodní části okresu Ústí nad Labem, na pravém břehu řeky Labe. V oblasti, která je součástí chráněné krajinné oblasti České středohoří v nadmořské výšce 135 metrů nad mořem.

Vývoj [počtu obyvatel](#) a domů místní části Malé Březno[\[2\]](#)[\[3\]](#)

	1869	1880	1890	1900	1910	1921	1930	1950	1961	1970	1980	1991	2001	2011
<b>Obyvatelé</b>	349	368	466	523	688	678	869	529	568	470	424	373	386	373
<b>Domy</b>	56	62	66	68	83	87	118	125	144	100	98	112	114	118

Tabulka zahrnuje údaje osady Přerov 1. díl a v roce 1961 také domy místní části [Leština](#).



Podle starší literatury je ves ztotožňována s lokalitou Breznec, jež byla v sedmdesátých letech 12 století majetkem Hroznatových, jimž náleželo dalších 56 vesnic. Poté obec patřila pod panství hradu Varty a v roce 1548 se spojila se svádovskou oblastí.

Během třicetileté války se saská, švédská i vlastní císařská vojska v obci střídala, vraždila a připravovala lidi o poslední majetek. Dle dobových záznamů víme, že každá z postižených vesnic ztratila nejméně třetinu obyvatel a ačkoliv v roce 1654 měla osada 24 domů, stala se během války pustinou.

Další katastrofa, tentokrát přírodní, postihla obec 24.června 1729, kdy se nad ní přehnala silná vichřice, déšť s krupobitím, která strhla domy, uhynula zvěř a byla zničená veškerá úroda. Toho dne zemřelo 25 obyvatel.

Podle zápisů měla ves v roce 1787 celkem 38 domů. O sto let později 58 domů a 317 obyvatel. Ke vsi patřila osada Přerov. Po roce 1945 i osada Vitín a od roku 1960 také Leština.

Z roku 1938 pochází linie pevnůstek, nacházející se na okraji vsi za mlýnem směrem k Leštině, v blízkosti hřbitova a pokračující ke Svádovu a Olšinkám.

Za 2 světové války byl na severovýchodním okraji zřízen pracovní tábor pro ruské, ukrajinské a estonské občany. Na počátku roku 1945 zde žilo 270 lidí a po osvobození byl zrušen.

V roce 1980 byla obec integrována pod obec Velké Březno a od 1.1.1991 je samostatná s částí Leština.

Základním problémem obce je její terenní podoba, neumožňující velký plošný rozvoj. Obec má přibližně tvar písmene“T“. Obytné domy jsou postaveny podél silnice Ústí nad Labem - Děčín a z ní uprostřed odbočující silnice Malé Březno- Úštěk. Část obce Leština je rozložena podle Lučního potoka na trase Malé Březno- Úštěk. Luční potok též protéká Malým Březnem.



Původní obyvatelé Vitína byli vysídleni v roce 1946. Jejich statky dostali vojáci Ludvíka Svobody, většinou Židé z Podkarpatské Rusi, brzy je však opustili a nechali vesnici zpustnout, poslední obyvatel se odstěhoval roku 1965. Opuštěnou a zchátralou vesnici Vitín nabídl Úřad pro zastupování státu ve věcech majetkových začátkem roku 2014 k prodeji za 405 tisíc korun. Protože osada leží v CHKO České středohoří, je podle vedoucího Správy CHKO Jaroslava Obermajera velmi nepravděpodobné, že by byl na pozemcích udělen souhlas k terénním úpravám a stavební činnosti, protože práce na obnově zaniklého sídelního útvaru jsou prý ze zákona zakázány.[4]



## Klimatické poměry

Klimatické poměry Českého středohoří jsou přes jeho menší rozlohu mimořádně pestré. Část Českého středohoří s nadmořskou výškou do 300 m n.m. (Lounsko, Litoměřicko, okolí Ústí nad Labem) spadá dle E. Quitta (1971) do teplé klimatické oblasti, území s nadmořskou výškou zhruba mezi 300 - 600 m n.m. do mírně teplé klimatické oblasti a část s nadmořskou výškou nad 600 m n.m. (okolí Milešovky) pak do oblasti chladné.

Ve skutečnosti se ovšem na celém území Středohoří projevuje jakási klimatická mozaika, která je dána utvářením a členitostí terénu, tj. zejména výškovým převýšením, svažitostí a orientací svahů vůči světovým stranám. Výrazně se v ní proto projevují strmé lokální gradienty (výrazné změny fyzikálních veličin na krátké vzdálenosti), expoziční klima (je dáno různou orientací svahů vůči světovým stranám, kdy zejména jižně a severně exponované svahy dostávají rozdílné množství světla, tepla a srážek), teplotní inverze (typické např. pro údolí Labe či Bíliny na podzim a v zimě, kdy se na dně údolí v důsledku prochlazování přízemní vrstvy vzduchu hromadí těžký studený vzduch a teprve nad ním je lehčí teplý vzduch) a specifické fenomény, jako jsou výdechy teplého vzduchu z rozsedlin na straně jedné a výdechy studeného vzduchu z podmrzajících sutí na straně druhé apod. Tato mozaikovitost je zřetelná zvláště v Milešovském středohoří, klima Verneřického středohoří je jednotnější, ale i zde jsou patrné značné rozdíly především v jižní části.

Celá západní část CHKO leží krom toho ve srážkovém stínu Krušných hor a patří mezi nejnižší oblasti ČR. Srážkový stín je meteorologický jev způsobený působením horských celků, které znemožňují přenášet převládajícím větrům vlhkost. Oblačnost se na návětrné straně hor zachytí a zde také spadne většina srážek. Závětrná strana je pak podstatně sušší. Při převážně severozápadním proudění tak většina srážek spadne již na návětrné straně Krušných hor a v prostoru na závětrné straně (tedy např. Podkrušnohorská pánev, Lounsko, Žatecko apod). se projevuje jejich nedostatek.

### **Povětrnostní údaje charakterizující klima Českého středohoří:**

Průměrné roční teploty se ve Středohoří pohybují mezi 9°C (Ústí nad Labem) a 5,1°C (vrchol Milešovky). Děčín - Libverda má roční průměr 8,3°C, Litoměřice 8,5°C, Lenešice 8,6°C. Nejvyšší vrcholy bořislavské části Kostomlatského středohoří mají roční průměry kolem 6°C, javorská část Ústeckého středohoří pod 7°C, chladnější je i okolí Bukové hory, Sedla, Dlouhého vrchu, Varhoště. Také na Verneřicku a na Polevském hřebenu (přechází do CHKO Lužické hory) se roční průměry pohybují mezi 6 až 7°C. Nejteplejším měsícem je červenec (Ústí nad Labem 18,8°C, Lenešice 18,8°C, Litoměřice 18,3°C, Děčín - Libverda 18,1°C). Vrchol Milešovky má dlouhodobý červencový průměr jen 14,6°C, několik vrcholů Kostomlatského středohoří, Javorský vrch a nejvyšší vrcholy Litoměřického středohoří pod 16°C. Průměrné lednové teploty se na většině míst pohybují mezi - 1 až - 2°C, nejnižší jsou na Milešovce, - 4,3°C.

Průměrné roční množství srážek v Českém středohoří vykazuje výrazný gradient od jihozápadu k severovýchodu, od 450 mm do více než 800 mm. Jen lokality v okolí Milešovky dosahují roční průměry přes 600 mm (Milešov 607 mm, vlastní vrchol Milešovky pak jen 564 mm - nespolehlivost měření srážek v extrémně větrné poloze).

Prakticky celé Verneřické středohoří má naproti tomu roční průměry vyšší než 600 mm, okolí České Kamenice pak více než 800 mm. Kromě nadmořské výšky má na množství srážek vliv ještě utváření a členitost terénu a expozice svahů ke světovým stranám (návětrnost či závětrnost). Srážkově nejbohatším měsícem je červenec, kdy spadne nejvíce vody v bouřkových lijácích. Nejživější bouřková činnost je na Milešovce (ročně více než 30 dní s bouřkou, asi 75 bouřkových hodin). Doba trvání slunečního svitu se v CHKO ČS měří na Milešovce, kde slunce svítí průměrně 1753 hodin v roce, což je 39 % astronomicky možného slunečního svitu.

Nejvyšší vrcholy Českého středohoří se vyznačují velkým počtem větrných dní. Vrchol Milešovky má mimořádnou větrnost z hlediska celého území republiky. Proudění vzduchu se dá charakterizovat převahou větrů ze západní poloviny horizontu. Průměrný počet dní se sněhovou pokrývkou na území CHKO ČS vykazuje velké místní rozdíly a pohybuje se kolem 40 - 60. Milešovka má průměr 110 dní v roce se souvislou sněhovou pokrývkou. Průměrná výška sněhové pokrývky činí 10 - 40 cm.

Na vrcholu Milešovky byla za účelem meteorologických pozorování a měření zřízena r. 1904 observatoř, která tam pracuje dodnes

## Geomorfologie

..



České středohoří je členitou vrchovinou až plochou hornatinou. Výměra geomorfologické jednotky je 1 265 km<sup>2</sup>. Střední nadmořská výška je 362,9 m, střední sklon 7°56'. Pohoří je budováno z podpovrchových a povrchových těles třetihorních vulkanitů, prorážejících křídové sedimenty. Vulkanický masiv je tvořen ze 73,6 % čedičovými horninami a z téměř 24 % znělcovými a trachytickými horninami. Pohoří, které se vyznačuje pestrým dynamickým reliéfem, běží ve směru JZ – SV v délce asi 75 km. V převládajícím severojižním směru je přeřato průlomovým údolím Labe, zaříznutým do terénu místy až 400 m hluboko. Nejvyšším bodem pohoří je vrchol Milešovky (836,5 m), nejnižším hladina Labe v Děčíně (121,9 m). Maximální výškový rozdíl je tedy 714,6 m. Území geomorfologického celku České středohoří je pokryto ochranným režimem CHKO z 84 %. Jedná se o kulturní krajinu; na různých místech se objevují četné antropogenní tvary, jako např. agrární terasy, lomy a výsypky, pocházející z těžby uhlí a kamene.

České středohoří je jedním z pěti geomorfologických celků Podkrušnohorské oblasti (Chebská pánev, Sokolovská pánev, Mostecká pánev, Doupovské hory, České středohoří). Vnitřně se dále člení na dva podcelky - Verneřické a Milešovské středohoří

## Úplná aktualizace ÚAP ORP Ústí nad Labem ROZBOR UDRŽITELNÉHO ROZVOJE ÚZEMÍ

téma	faktor	hodnoty	zdroj	kritérium hodnocení	+/-	výsledek
<b>ÚZEMNÍ PODMÍNKY PRO PŘÍZNIVÉ ŽIVOTNÍ PROSTŘEDÍ</b>						
PŘÍZNIVÉ ŽIVOTNÍ PROSTŘEDÍ	koeficient ekologické stability	8,30/2,02	ČSÚ 2013	vyšší než průměr ORP = plus, nižší než průměr ORP = minus	+	+
HORNINOVÉ PROSTŘEDÍ A GEOLOGIE	dobývací prostory chráněná ložisková území poddolovaná území sezuvná území stará důlní díla		ÚAP 2014	ano = minus, ne = plus	+	+
			ÚAP 2014	ano = minus, ne = plus	+	
			ÚAP 2014	ano = minus, ne = plus	+	
			ÚAP 2014	ano = minus, ne = plus	-	
			ÚAP 2014	ano = minus, ne = plus	+	
VODNÍ REŽIM	vodní zdroje CHOPAV záplavová území		ÚAP 2014	ano = plus, ne = minus	+	-
			ÚAP 2014	ano = plus, ne = minus	-	
			ÚAP 2014	ano = minus, ne = plus	-	
HYGIENA ŽIVOTNÍHO PROSTŘEDÍ	kvalita ovzduší zatížení hlukem, prachem ekologické zátěže v území		ÚAP 2014 (ZdrLV)	nepřekročení limitu pro zdraví obyvatel = plus, překročení = minus	+	-
			PRŮZKUM ÚAP 2014	ano = minus, ne = plus ano = minus, ne = plus	- -	
OCHRANA PŘÍRODY A KRAJINY	chráněná území NATURA 2000 významné vyhledávané body		ÚAP 2014	ano = plus, ne = minus	+	+
			ÚAP 2014 ÚAP 2014	ano = plus, ne = minus ano = plus, ne = minus	- +	
<b>ÚZEMNÍ PODMÍNKY PRO HOSPODÁŘSKÝ ROZVOJ ÚZEMÍ</b>						
VEŘEJNÁ DOPRAVNÍ A TECHNICKÁ INFRASTRUKTURA	dostupnost veřejnou dopravou zásobování vodou zásobování plynem zásobování teplem odkanalizování		PRŮZKUM	ano = plus, ne = minus	+	-
			PRŮZKUM	ano = plus, ne = minus	+	
			PRŮZKUM	ano = plus, ne = minus	-	
			PRŮZKUM	ano = plus, ne = minus	-	
			PRŮZKUM	ano = plus, ne = minus	-	
PLOCHY ROZVOJE	průmyslové výroby		ÚAP 2014	ano = plus, ne = minus	-	-
NEZAMĚSTNANOST	podíl nezaměstnaných osob %	10,4/12,8	ČSÚ 31.03.2014	vyšší než průměr ORP = minus, nižší než průměr ORP = plus	+	+
PRACOVNÍ PŘÍLEŽITOSTI	% obyvatel vyjždějících za práci	31,5/14,6	ČSÚ LEXIKON 2013	vyšší než průměr ORP = minus, nižší než průměr ORP = plus	-	-
EKONOMICKÁ ATRAKTIVITA ÚZEMÍ	vzdálenost od významných komunikací		ÚAP 2014	silnice I. a II. Třidy; do 5km = plus, nad 5 km = minus	+	+
<b>ÚZEMNÍ PODMÍNKY PRO SOUDRŽNOST SPOLEČENSTVÍ OBYVATEL</b>						
VEŘEJNÁ DOPRAVNÍ A TECHNICKÁ INFRASTRUKTURA	dostupnost veřejnou dopravou zásobování vodou zásobování plynem zásobování teplem odkanalizování		PRŮZKUM	ano = plus, ne = minus	+	-
			PRŮZKUM	ano = plus, ne = minus	+	
			PRŮZKUM	ano = plus, ne = minus	-	
			PRŮZKUM	ano = plus, ne = minus	-	
			PRŮZKUM	ano = plus, ne = minus	-	
SOCIO-DEMOGRAFICKÉ PODMÍNKY	index změny počtu obyvatel	96,5/100	ČSÚ 2013	vyšší či stejný než průměr ORP = plus, nižší než průměr ORP = minus	-	-
	index stáří	125,8/104	ČSÚ 2013	vyšší než průměr ORP = minus, nižší než průměr ORP = plus	-	
	index ekonomického zatížení	38,9/48,8	ČSÚ 2013	vyšší než průměr ORP = minus, nižší než průměr ORP = plus	+	
ROZVOJ PLOCH PRO BYDLENÍ	podíl zastavitelných ploch bydlení/zastavitelného území ha	5,4	ÚAP 2014	do 5% a nad 15% = minus, mezi 5-15% = plus	+	+
REKREACE	možnosti každodenní rekreace turistické stezky turistické zajímavosti		PRŮZKUM	ano = plus, ne = minus	+	+
			ÚAP 2014	ano = plus, ne = minus	+	
			PRŮZKUM	ano = plus, ne = minus	+	
OBČANSKÁ VYBAVENOST	kulturní zařízení zdravotnictví školy obchod/pošta sportovní zařízení		PRŮZKUM	ano = plus, ne = minus	-	-
			PRŮZKUM	ano = plus, ne = minus	-	
			PRŮZKUM	ano = plus, ne = minus	-	
			PRŮZKUM	ano = plus, ne = minus	-	
			PRŮZKUM	ano = plus, ne = minus	+	

Přehled podílu nezaměstnaných ve srovnání s obcemi v ORP Ústí nad Labem

Obec	Uchazeči celkem	Obyvatelstvo 15-64 let	Podíl nezaměstnaných v % červen 2015	Uchazeči celkem červen 2014	Podíl nezaměstnaných v % červen 2014
Dolní Zálezly	21	359	5,57	32	8,7
Habrovany	8	162	4,94	10	6,4
Homole u Panny	24	230	10,43	21	9
Chabařovice	185	1685	10,74	217	12,7
Chlumec	232	3073	7,26	222	7,1
Chuděrov	51	707	7,12	61	8,7
Libouchec	90	1243	7	123	9,9
<b>Malé Březno</b>	<b>38</b>	<b>356</b>	<b>6,46</b>	<b>30</b>	<b>8,3</b>
Malečov	27	541	4,81	43	7,9
Petrovice	38	650	5,85	44	6,8
Povrly	128	1489	8,13	146	9,5
Přestanov	12	270	4,44	19	6,8
Ryjice	12	125	9,6	14	11
Řehlovice	62	944	6,14	75	7,9
Stebno	22	324	6,79	28	8,8
Tašov	4	104	2,88	7	6,7
Telnice	30	500	5,8	34	6,8
Tisá	54	629	8,43	48	7,5
Trmice	416	2158	18,77	427	20
Ústí n/Labem	7497	61460	11,81	8180	13,1
Velké Březno	108	1466	7,03	123	8,4
Velké Chvojno	51	595	8,4	53	8,8
Zubrnice	14	153	9,15	14	8,6
<b>Ústí n/Labem celkem</b>	<b>9122</b>	<b>79218</b>	<b>11,14</b>	<b>9971</b>	<b>9,10</b>

## Spolky a sdružení v Malém Březně

SDH Malé Březno  
Fotbalový Klub Malé Březno z.s.  
Šikuláček

Jednotka mladých hasičů  
Fotbalový klub  
Kroužek pro malé děti

## Významné akce pořádané v obci

Obecní ples

Maškarní pro děti

Den matek a setkání s důchodci

Dětský den

Závod pro děti na kolech

Mikulášská nadílka

Pravidelné zájezdy, naučné a za poznáním pro děti a dospělé

## Způsoby informování občanů

K informování obyvatel v obci dochází zejména prostřednictvím místního rozhlasu a webových stránek obce: <http://www.malebrezno.cz/> a skrze Zpravodaj pro obec Malé Březno, který obec vydává pro občany Malého Březno a Leštiny zdarma, čtvrtletně v nákladu cca 200 výtisků.

## INFRASTRUKTURA

### **Zásobování elektrickou energií**

Území Malého Března je zásobováno vedením VN 22 KW. Distribuci elektrické energie zajišťuje řada trafostanic. Z trafostanic je elektrická energie vedena v zemi vedením k individuálním spotřebitelům.

### **Zásobování plynem**

Malé Březno není plynofikováno. Byla provedena elektrofikace obce roku .....

### **Nakládání s odpady**

Svoz komunálního odpadu, tříděného odpadu, velkoobjemového odpadu a nebezpečného odpadu zajišťuje obec prostřednictvím firmy AVE s.r.o. V obci jsou k těmto účelům instalovány sběrné nádoby pro komunální odpad a kontejnery pro separovaný odpad (plasty, sklo, papír, ). Dále obec pro občany zajišťuje odvoz vaků na biologický rozložitelný komunální odpad od dubna do konce října. A ještě je možnost udělat štěpku z větších větví zaměstnancem obce. Tu si občan může nechat nebo ji obec odveze.

Odpad je vyvážen následujícím způsobem:

- 1x týdně komunální odpad
- 1x týdně plasty a papír
- 2x ročně nebezpečný odpad
- 2x ročně velkoobjemový odpad
- 1x měsíčně sklo

### **Veřejné osvětlení**

Celá obec je vybavena veřejným osvětlením.

### **Vytápění**

Vzhledem k tomu, že obec není plynofikována, je vytápění v obci řešeno lokálními zdroji vytápění, zejména vytápěním tuhými palivy, případně elektrickou. Tato skutečnost se negativně podepisuje na kvalitě ovzduší v zimních měsících, kdy v důsledku nedokonalého spalování dochází ke znečištění ovzduší toxickými látkami.

### **Spoje**

Telefonizace je zajištěna.

## **Dopravní infrastruktura**

### **Silniční doprava**

Územím Malého Března prochází silnice 260/II a 261/II. Je to spojnice Ústí nad Labem, Děčín a Ústí nad Labem, Úštěk. Kromě silnic II, třídy zajišťují dopravní obsluhu rovněž místní a účelové komunikace různých délek a parametrů. Mnohé z místních a účelových komunikací trpí dopravními závadami, které mají svůj původ v době jejich vzniku. Většina těchto cest je velice úzká, často jsou nepřehledné, vedou přes úzké nebo málo únosné mostky .

### **Železniční doprava**

Přes území Malého Března prochází železniční trať, která spojuje Ústí nad Labem a Děčín a museální lokálka, která spojuje Velké Březno a Zubrnice.



## Pěší a cyklistická doprava

V Malém Březně a Leštině jsou z velké části vybudovány chodníky. Tam kde nejsou se chodí po silnici druhé třídy a po místních komunikacích. Dobudování dalších chodníků by bylo vhodné z důvodů intenzivní dopravní automobilové dopravy zejména na úseku silnice č. 260/II a 261/II vedoucích zastavěným územím obce.

Územím Malého Března prochází cyklotrasa č.2 vedoucí z Prahy do Ústí nad Labem. Dále po pravé straně Labe do Malého Března, Děčína a do Německa.

## Hromadná doprava a dopravní obslužnost

Hromadná doprava osob je na území obce zajišťována autobusovou a železniční dopravou. Na území Ústeckého kraje je zaveden integrovaný dopravní systém Doprava Ústeckého kraje. Jeho úkolem je zajištění veřejné dopravy ve spolupráci s různými dopravci a různými dopravními prostředky na jednu jízdenku. Četnost spojů hromadné dopravy je dostačující.

Zdroj [www.idos.cz](http://www.idos.cz)

číslo linky	trasa linky
1450	Děčín-Malé Březno-Ústí nad Labem
1452	Bahratal -Ústí nad Labem-Malé Březno-Verneřice
Osobní vlak	Děčín-Malé Březno-Ústí nad Labem-Litoměřice

## Vybavenost obce

### Bydlení a bytový fond

Bydlení v současné době je převážně v rodinných domech. Obec disponuje 9 obecními byty, které pronajímá.

Zdroj: část ČSU

domy-byty	Malé Březno	Leština	celkem
domy rodinné	112	45	157
domy celkem	118	45	163
byty celkem	165	50	215
byty obydlené	139	40	179

## Vodní hospodářství

Obyvatelé Malého Března a Leštiny jsou připojeni na vodovody, které od roku 2000 vlastní Obec Malé Březno. Ta je odkoupila od Severočeské vodárenské společnosti, a.s. a od roku 2010 je rovněž jejich provozovatelem. Na obecní vodovody je napojeno 98 % obyvatel, napojeny nejsou pouze čtyři rodinné domy v Malém Březně v části nad potokem směrem k Leštině a dva domy u silnice na konci Leštiny ve směru na Zubrnice.

Vodovody v Malém Březně byly vybudovány v roce 1914, tvoří je vodovodní řady a vodojem o objemu 50 m<sup>3</sup>, se souborem pramenních jímek a zářezů z té doby. Vodovod byl postupně rozšiřován a rekonstruován, v roce 1961 byla na konci obce ve směru na Leštinu, u potoka pod silnicí, vybudována a na vodovod napojena vrtaná studna. Studna komunikuje s vodojemem, při poklesu vody ve vodojemu sepne čerpadlo ve studni a čerpá se do doby, než je voda ve vodojemu z pramenů nebo ze studny přes vodovodní síť doplněna. Provoz vodovodů je od vybudování studny variabilní a v období sucha nebo odstávce vodojemu při čištění či zakalení pramenů při přivalových deštích již nedochází k odstávkám vody. Velká část vodovodních řadů v obci je původní, včetně velké části původních, olovených vodovodních přípojek, které vlastní majitelé připojených nemovitostí. Vodovod v Malém Březně měří celkem 3,2 km, z toho je 382 m z polyethylenu, 1815 m z litiny a zbylých 1019 m tvoří ocel. V roce 2008 a 2009 byly opraveny stavební objekty vodojemu a studny, zařízení armaturní komory je původní.

Vodovod v Leštině pochází z roku 1920, v současnosti ho tvoří 1,9 km potrubí, zásobní vodojem o objemu 30 m<sup>3</sup>, vodojem pro posílení tlaku s objemem 7 m<sup>3</sup> a pramenní jímkou s pramenními zářezy. Od roku 2000 došlo postupně k rekonstrukci páteřního vodovodu, pouze 311 m v části nad rybníkem za potokem je starších, stejně jako propoj pramenní jímkou nad vsí s jímku nad vodojemem v délce 340 m a část vodovodu z polyethylenu v délce 222 m, postavená v akci „Z“ v roce 1983 v dolní části Leštiny ve směru na Malé Březno. I vodojem v Leštině prošel v roce 2008 obnovou stavební části.

Čerpání vody pro veřejnou potřebu je zpoplatněno podle zákona o vodovodech a kanalizacích a povoleno vodoprávním úřadem stejně jako ochranná pásma vodních zdrojů. Od roku 2012 jsou ochranná pásma vodních zdrojů zapsána v katastru nemovitostí. Za rok 2016 bylo vyrobeno necelých 20 tis. m<sup>3</sup> a fakturováno 13,5 tis.m<sup>3</sup> vody pro Malé Březno, rozdíl činí téměř 32 %. Pro Leštinu bylo vyrobeno 4,38 tis.m<sup>3</sup> a fakturováno 4,33 tis.m<sup>3</sup>. Zde je vidět, že potrubí vodovodu byla vyměněna, rozdíl činí pouze 1,2 %. Spotřeba vody na 1 obyvatele a den kolísá mezi 80-100 litry.

Vývoj vodní bilance v m<sup>3</sup> za jednotlivé roky ukazuje následující tabulka:

<b>Rok</b>	<b>2016</b>	<b>2015</b>	<b>2014</b>	<b>2013</b>	<b>2012</b>	<b>2011</b>	<b>2010</b>
<b>voda vyrobená</b>	23940	26506	24549	21886	21608	19721	20334
<b>voda fakturovaná</b>	17679	16946	17571	17703	17992	17815	18465
<b>rozdíl celkem</b>	6261	9560	6978	4183	3616	1906	1869
<b>fakturace M. Bř.</b>	13351	12711	13087	13235	13548	13151	13924
<b>fakturace Leština</b>	4328	4235	4484	4468	4444	4664	4541

V Malém Březně byly v letech 1975 a 1979 vybudovány 2 úseky kanalizace a dále jsou v Malém Březně i Leštině vybudovány dílčí úseky dešťové kanalizace, kam jsou zaústěny i splaškové vody z rodinných domů předčištěné v septicích. Odpadní vody z ostatních rodinných domů jsou po předchozím předčištění v septicích zaústěny do nejbližší vodoteče ( Homolský potok, Labe) nebo trativodů. Kolem deseti domů má domovní čistírny. Dešťovou kanalizaci vlastní a provozuje obec, odvod odpadní ani dešťové vody do obecních kanalizací není v obci zpoplatněno.

## Úkoly

### 1. Úsek vodovodů:

- vyměnit staré a poruchové vodovody za nové, v Malém Březně to je přes 80 % potrubí
- zrevidovat popřípadě obnovit pramenní zářezy a pramenní jímky
- rozšířit vodojem v případě výstavby nových rodinných domů v Malém Březně

### 2. Úsek kanalizací:

- přijmout jasnou koncepci v otázce odvádění a čištění splaškových vod z obecních nemovitostí, ale i z rodinných domů, současná situace není v souladu se zákonem a s přijatými úkoly z minulosti (PRVKÚK, Územní plán)
- provést průzkum zájmu občanů o případné napojení na kanalizaci

## Školství a vzdělávání

Ve správním území Malého Března se nachází jedna mateřská škola.

### Mateřská škola Hvězdička

Adresa: Malé Březno 42  
Ústí nad Labem 2  
400 02

Telefon: 475 228 303

Email: ms-hvezdicka@seznam.cz

Internet: www.ms-malebrezno.cz

Zřizovatel: Obec Malé Březno

Mateřská škola Hvězdička v Malém Březně je dvoupatrová vila s výrazně žlutou fasádou, která je obklopena krásnou přírodní scenérií. Rozlehlá zahrada navazuje přímo na školku. Je vybavena pískovištěm, altánem, domečkem, houpačkou a dalšími zahradními prvky. Obec Malé Březno má přibližně 520 obyvatel. Mateřská škola Malé Březno je jednotřídní, s kapacitou 25 dětí. Věkové složení je od 2 do 7 let. Spádová oblast: Leština.

#### Koncepce a cíle:

***DĚTI JSOU HOSTÉ, KTEŘÍ HLEDAJÍ SVOU CESTU.  
A CHOVĚJME SE TAK, ABYCHOM BYLI DOBRÝM  
VZOREM PŘÍKLADEM.  
PŘEDEJME JIM VŠE PRO ŽIVOT.  
CO BUDE V MATEŘSKÉ ŠKOLE ZAČATO,  
BUDE POZDĚJI POSTAVENO A DO KRÁSY VYVEDENO"***



*J. A. Komenský*

Je nepochybné, že základy naší národní tradice, týkající se vedení dítěte předškolního věku, jsou zde – u Komenského. Vztah dítěte a dospělého je specifický. Dospělý je chápán jako strážce cest dítěte, jenž ho vede za ruku. Netáhne jej, necloumá jím, jen jde o krok napřed. Pokud se budeme této linie držet, nemůžeme sejít z cesty ve smyslu přílišné svobody a podaří se nám rozvíjet předškolní děti tak, jak jim přísluší v harmonickém, vyrovnaném ovzduší národa, jemuž je výchova vlastní bohatou tradicí.

Školní vzdělávací program mateřské školy se jmenuje: „**ŠKOLKA PLNÁ ZÁBAVY**“

Tento program byl vypracován na základě RVP PV, je zde zastoupeno všech pět oblastí, které se navzájem prolínají. Dále vychází ze zásad Komenského, z Informatoria školy mateřské. Z programů jako je program „Začít spolu“ či „Zdravá mateřská škola“ jsme si pro náš program vybrali to, co je pro nás vyhovující a to jsme přizpůsobili naší **MŠ Malé Březno**.

Za základním vzděláním musí děti Malého Března dojíždět do základní školy ve Velkého Březně a vyšším vzděláním do větších měst - Ústí nad Labem a Děčína.

# VÝCHODISKA PRO STRATEGICKOU ČÁST

## **Způsob dotazníkového šetření, distribuce a sběr dotazníků**

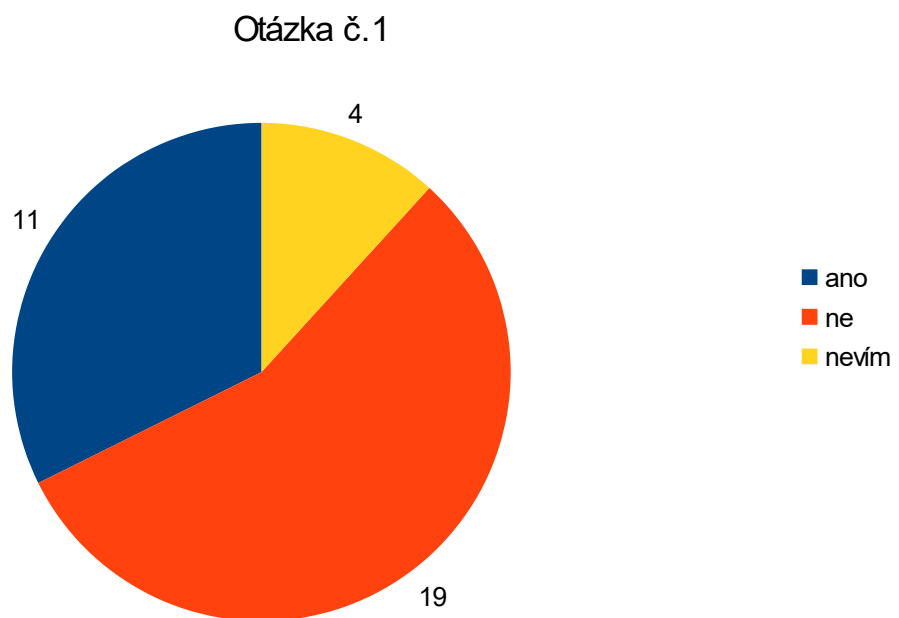
Dotazníkové šetření tvoří součást celkové analýzy území Malého Března. Smyslem průzkumu bylo zjištění názorů, připomínek a podnětů obyvatel Malého Března a zohlednění jejich postojů v budoucím rozvoji obce ve formě konkrétních aktivit v klíčovém koncepčním dokumentu obce. Cílem představitelů obce bylo reflektovat potřeby a přání obyvatel za účelem tvorby příznivějších podmínek pro život s ohledem na místní podmínky, limity a zvyklosti. Anketní šetření v Malém Březně probíhalo ve dvou etapách. První etapa dotazníkového šetření probíhala v průběhu měsíce prosince 2015. O dotazníkovém šetření byli občané informováni ve zpravodaji a dotazník byl součástí zpravodaje. Účast veřejnosti v tomto anketním šetření však byla minimální a dotazník vyplnili pouze 2 respondenti. Pracovní skupina pro Strategický plán se tedy rozhodla pro druhou etapu dotazníkového šetření, která byla zacílena na 6 klíčových oblastí a pro tyto oblasti bylo naformulováno 6 otázek. Rovněž bylo rozhodnuto o tom, že tato etapa dotazníkového šetření bude prováděna přímým oslovením respondentů. Druhá vlna dotazníkového šetření probíhala v průběhu měsíce prosince 2016. Ve druhé vlně dotazníkového šetření se podařilo získat celkem 34 vyplněných dotazníků. Obě dotazníková šetření byla anonymní. Veškeré závěry vyplývající z dotazníkového šetření byly použity výhradně ke statistickým účelům, jako podklady pro zpracování strategického plánu rozvoje obce Malé Březno.

## **Vyhodnocení dotazníkového šetření mezi občany**

Ve vyhodnocení níže jsou uvedeny pouze otázky z 2. vlny dotazníkového šetření, neboť vzorek respondentů je oproti 1. vlně dotazníkového šetření výrazně vyšší a tudíž má mnohem vyšší vypovídající hodnotu. Pro úplnost je vyhodnocení: V 1. vlně 2 respondenti a ve 2. vlně 34 respondentů.

Otázka č. 1

Myslíte si, že jsou občané M. Března a Leštiny dostatečně informováni o dění v obci?	souhrn
ano	11
ne	19
nevím	4
celkem	34



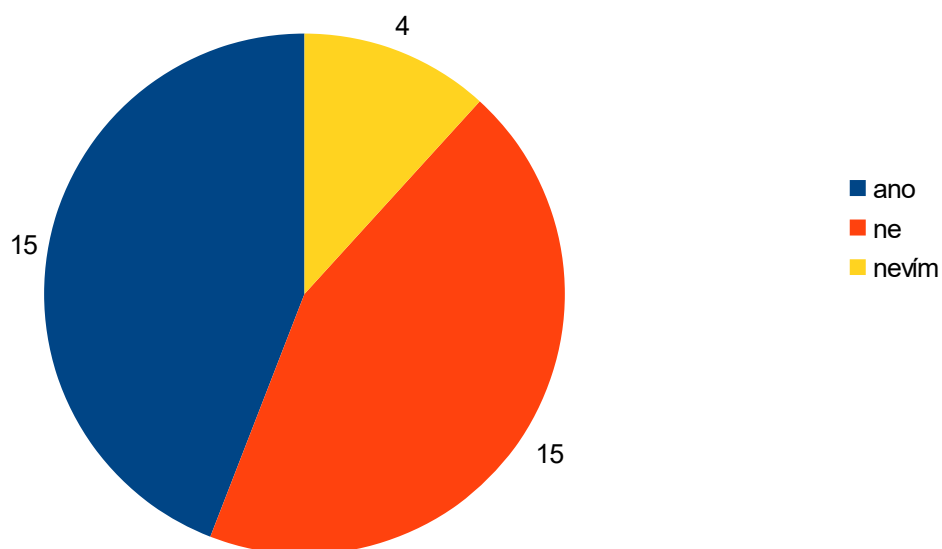
Další podněty zaznamenané k této otázce:

- pro zájemce informace pomocí SMS nebo e-mail
- v Leštině rozhlas

Tabulka č. 2

Měli byste zájem o využití dotace na výměnu starého kotle na pevná paliva za jiný ekologičtější zdroj v případě, že by obec zajistila poradenství v oblasti těchto (kotlíkových dotací) nebo by žadateli finančně vypomohla?	souhrn
ano	15
ne	15
nevím	4
celkem	34

Otázka č.2

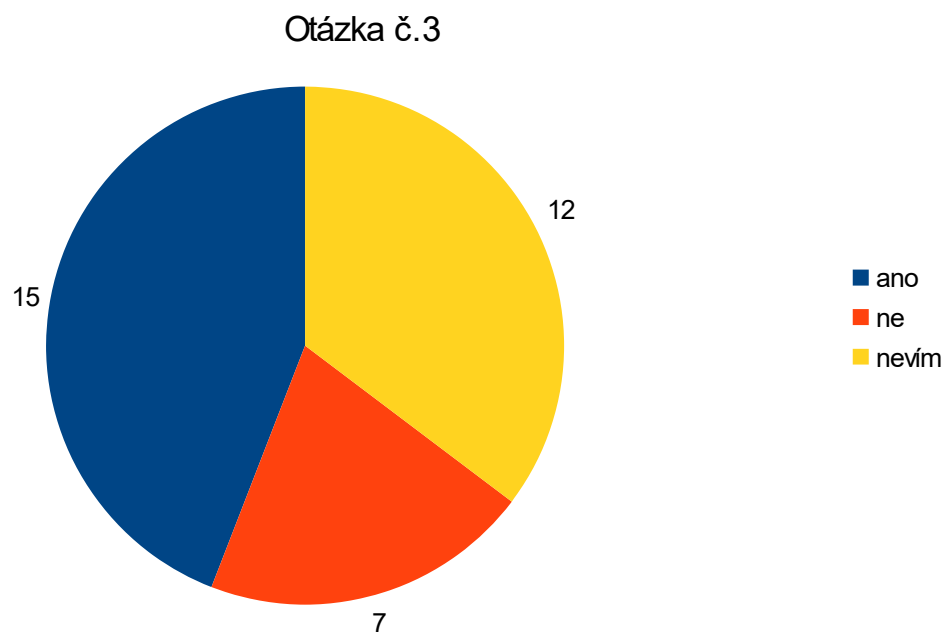


Další podněty zaznamenané k této otázce:

- finanční výpomoc by nebyla pro všechny
- zajistit poradce ohledně dotací

### Otázka č. 3

Myslíte si, že je množství společenských akcí pořádaných pro obyvatele obce dostatečné a vyhovující?	souhrn
ano	15
ne	7
nevím	12
celkem	34



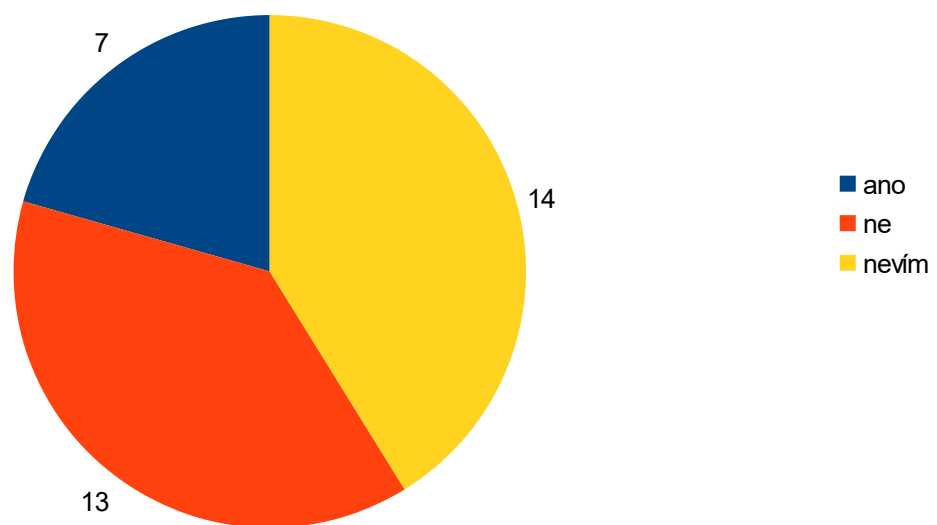
Další podněty zaznamenané k této otázce:

- mělo by se zapojit více občanů
- malá účast na společenských akcích pořádaných pro obyvatele

#### Otázka č. 4

Obec má zájem podpořit (finančně nebo formou minimálního či nulového nájmu) aktivní občany, kteří by věnovali spolkové činnosti v obci. Měli byste zájem se aktivně spolupodílet na společenském či sportovním dění v obci.	souhrn
ano	7
ne	13
nevím	14
celkem	34

Otázka č.4

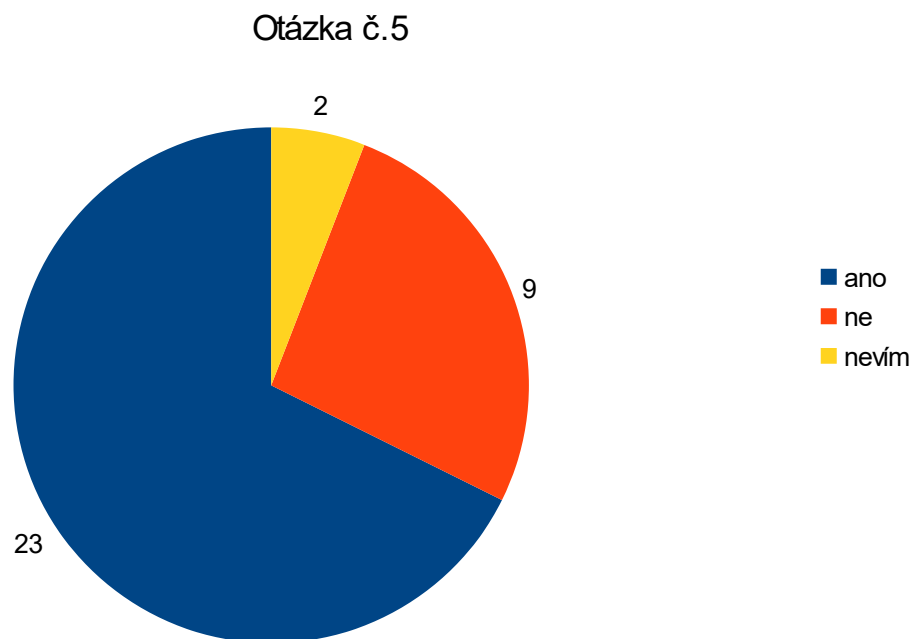


Další podněty zaznamenané k této otázce:

- mělo by se zapojit více občanů
- mělo by se zapojit více občanů co mají malé děti
- nejsou prostory pro další spolkové v obci

### Otázka č.5

Jste spokojeni se současným systémem s nakládání s odpady?	souhrn
ano	23
ne	9
nevím	2
celkem	34



Další podněty zaznamenané k této otázce:

- vícekrát do roka odvoz velkoobjemového odpadu
- instalace kontejneru na textil a elektroodpad

## Další podněty a připomínky

Kromě podnětů a připomínek uvedených u komentářů k jednotlivým otázkám, jsou v této kapitole uvedeny další podněty a připomínky respondentů:

Podněty a připomínky – **Leština**

-chybí osobní styk (zviditelnění obecního úřadu)

**odpověď:** Minimálně 4 krát do roka je veřejné zasedání zastupitelstva. Dále se dělají akce např. dětský den, mikulášská, obecní ples, silvestr, předávání hasičského vozidla, autobusové výlety atd. To je také jedna z možností jak navázat osobní styk se zastupitelstvem.

-řešit lokální problémy především s občany , kteří v lokalitě bydlí

**odpověď:** Obecní úřad se snaží řešit problémy s lidmi, kterých se vzniklé situace týkají.

-důslednější péči o zeleň

**odpověď:** Obecní úřad bude dále lépe a důsledněji pečovat o zeleň a úklid. Potřeboval by asi více zaměstnanců.

Podněty a připomínky- **Malé Březno**

-dodání kontejneru na elektroodpad a textil

**odpověď:** Elektroodpad odpad a textil se odebírá při velkoobjemovém odpadu. Kontejner na textil je v jednání.

-oprava povrchu na návsi, chodníků a místních komunikací

**odpověď:** Na místní komunikace a návse se snaží sehnat obec dotace. Přesto se vyčlení nejhorší úseky a budou se opravovat z obecního rozpočtu. Většina chodníků nebyla obce, tak se s tím nedalo nic dělat. Teď už jsou v jednání, aby byly v majetku obce.

-úprava sportoviště za FK (asi nohejbalové hřiště) pro veřejnost

**odpověď:** To by chtělo projednat na veřejném zasedání, nebo osobně. Ať se tazatel ozve. -úprava povrchu u nového sezení na cyklostezce **odpověď:** Sezení a okolí bude zatravněno.

- rekonstrukce cesty ke hřbitovu a osvětlení

**odpověď:** Tento rok podá obec žádost o dotaci a rekonstrukce by se měla uskutečnit. -více společenských akcí pro občany **odpověď:** Chce to nějaké návrhy. Letos je v plánu navíc Václavská zábava. Na akce chodí málo lidí. Kulturní komise a obecní úřad připravuje obecní ples, svátek matek a setkání s důchodci, dětský den, závod na kolech pro děti, mikulášská nadílka, oslavu silvestra, návštěvy divadel a autobusové zájezdy pro děti a dospělé.

-podpora výstavby rodinných domů

**odpověď:** Je to v jednání.

-udělat nové přechody pro chodce

**odpověď:** Bude se to muset řešit.

-zrušit nesmyslné vyhrávání občanům rozhlasem

**odpověď:** Je to názor jedince a je to tradice obce.

-častější odvoz velkoobjemového odpadu

**odpověď:** Dvakrát do roka povinnost ze zákona je asi dostačující. Obec to stojí nemalé náklady. Musela by přikročit ke zdražení odvozu komunálního odpadu.

-zajištění obchodu

**odpověď:** Je to smutné, že není v obci obchod. Velký nájem pro provozovatele. Malý výdělek. Lidé jezdí nakupovat do marketů. Obec se snaží zajistit pojízdnou prodejnu. Obec nemá prostory pro obchod. Existují již internetové obchody, které dovezou nákup domů.

-chybí informace o likvidaci bioodpadu

**odpověď:** Informace na stránkách obce a zpravodaj červenec 2015. Nebo v úřední dny na obecním úřadě.

-prostory pro klubovou činnost

**odpověď:** Je zajištěna pro Šikuláčky na obecním úřadě za knihovnou. Po dohodě též klubovna v hasičské zbrojnici.

-oprava pomníku

**odpověď:** Obci to bylo jenom oznámeno. Financoval to soukromý zdroj a Ústecký kraj. -skládka na křižovatce odpověď: Je to soukromý pozemek. Obec byla vyloučena z možnosti koupit tento pozemek. Obec bude kontaktovat nového majitele a bude se snažit domluvit uspořádání a vzhled, aby to nehyzdilo střed obce.

-pracovníci obecního úřadu netřídí plasty na úřadě

**odpověď:** Chtělo by to konkrétní údaj. -větší informovanost pro občany odpověď: Je v jednání rozhlas v Leštině. Kdo má zájem o informace posílané e-mailem, tak dá k dispozici e-mail na obecní úřad. Jedná se o uzavírky vody, přerušení el.energie, pozvánka na veřejné zasedání a po dohodě další věci.

-dotace na ekologické topení

**odpověď:** Obec osloví firmy, které se zabývají zajištěním dotací a ekologickým topením.

## SWOT ANALÝZA

Podstatou SWOT analýzy je jednoduché, výstižné a objektivní vyhodnocení silných a slabých stránek obce, včetně stanovení případných příležitostí a hrozeb. SWOT analýza zdůrazňuje hlavní poznatky z analytické části tohoto dokumentu a specifikování všech těchto stránek má za účel stanovit možnosti a potenciál obce.

Název SWOT analýza vzešel z anglických slov:

- S – strenghts (síly)
- W – weaknesses (slabosti)
- O – opportunities (příležitosti)
- T – threats (hrozby)

### Oblast č.1 Bydlení a kvalita života

<b>Silné stránky</b>	<b>Slabé stránky</b>
Existence mateřské školy a nabídka zájmových kroužků Existence sportovního hřiště Existence zájmových sdružení a spolků Poptávka mladých rodin po bydlení v obci – pozice obce jako žádané adresy Individuální charakter bydlení a cenová dostupnost bydlení (pozemků, objektů)	Pozemky pro výstavbu RD Služby v obci
<b>Příležitosti</b>	<b>Hrozby</b>
Navýšení služeb v obci	Životní styl obyvatel v obci sice bydlicích, avšak zaměstnaných, nakupujících, trávicích a využívajících volný čas, společenské příležitosti a kulturu ve městě

## Oblast č.2 Mládež a volný čas

<b>Silné stránky</b>	<b>Slabé stránky</b>
<p>Mateřské školka Možnost zapojení dětí do kroužků a sdružení Veřejná knihovna Sportovní klub Dětské koutky Cyklostezka</p>	<p>Nízký zájem veřejnosti o nabízené aktivity Malá nabídka prostor pro neorganizovanou mládež Užívání návykových látek mezi mladistvými Nedostatečné zázemí pro trávení volného času mládeže, rodiny s dětmi (např. multifunkční hřiště)</p>
<b>Příležitosti</b>	<b>Hrozby</b>
<p>Rozvoj příležitostí pro volný čas Zapojení stále širšího okruhu občanů do dění v obci a vzrůstající trend „občanské společnosti“ Vznik diskusních a tematických klubů a dalších zájmových spolků (posílení soudržnosti obyvatel) Snaha o zvýšení počtu dobrovolníků pečujících o kulturní dědictví v obci a o společenské dění v obci</p>	<p>Nezájem o nabízené aktivity</p>

## Oblast č.3 Sociální rozvoj a zdravotnictví

<b>Silné stránky</b>	<b>Slabé stránky</b>
<p>Existence úseku sociálních služeb v blízkém Velkém Březně Pozitivní postoj místní samosprávy k problematice sociálních věcí Sociální byty</p>	<p>Demografické charakteristiky – stárnutí populace a vyšší poptávka po sociálních a zdravotních službách Nepropojenost a nenávaznost zdravotních a sociálních služeb</p>
<b>Příležitosti</b>	<b>Hrozby</b>
<p>snaha o zapojení stále širšího okruhu občanů do dění v obci a vzrůstající trend občanské společnosti</p>	<p>zvyšující se počet ekonomicky slabších obyvatel a menší konkurenceschopnost obyvatel – omezení výdajů na sport, kulturu a tím související úpadek sportovně kulturních klubů a zařízení a dění v obci</p>

#### Oblast č. 4 Dopravní a technická infrastruktura

Silné stránky	Slabé stránky
Existence cyklostezky Poloha obce v blízkosti dálnice D8 Dobrá dopravní obslužnost obce do větších měst s nabídkou vyšší občanské vybavenosti a zaměstnání (Ústí nad Labem a Děčín) Obecní vodovod Dobré dopravní spojení Elektrofikace v zemi	Absence chodníků propojující místní části obce nebo špatný stavebně technický stav pěších propojení, nevyhovující parametry pro chůzi s kočárkem a pro osoby se zdravotním postižením Chybějící pěší propojení mimo hlavní dopravní tah v obci ( Malé Březno-Leština) Špatný stavebně technický stav místních komunikací Železnice protínající obec
Příležitosti	Hrozby
	Zhoršování stavu místních komunikací a chodníků Záplavy

#### Oblast č. 5 Podnikání a cestovní ruch

Silné stránky	Slabé stránky
Atraktivní turistické cíle v okolních obcích a městech	Nízká kvalita a rozsah místních služeb a občanského vybavení
Příležitosti	Hrozby
Pomoc podnikatelům ve službách	

#### Oblast č. 6 Životní prostředí

Silné stránky	Slabé stránky
Příznivé přírodní podmínky, dobré životní prostředí	Absence kanalizace a vysoké procento objektů vytápěných tuhými palivy Nízké ekologické povědomí obyvatel
Příležitosti	Hrozby
Snížení emisí přechodem na ekologičtější zdroje vytápění (např. výměna kotlů v rámci dotačního titulu (kotlíkové dotace) Osvětová činnost v oblasti životního prostředí Stanovení koncepce nakládání s odpady a využití stávajících moderních technologií pro odstraňování a využití odpadu (kompostování)	Znečištění ovzduší emisemi v důsledku vytápění tuhými palivy (uhlí) Kanalizace a čistička odpadních vod Povodně

## Oblast č. 7 Marketing a image obce

<b>Silné stránky</b>	<b>Slabé stránky</b>
<p>Snaha samosprávy o revitalizaci kulturně nemovitých památek a veřejných prostranství</p> <p>Členství v MAS Labské skály a v Mikroregionu Labské skály – rozšíření možností financování projektů podpořených v rámci evropských dotací</p> <p>Nový územní plán obce – strategický dokument rozvoje území</p> <p>Hasičská jednotka</p> <p>Veřejná knihovna</p> <p>Obecní webové stránky</p> <p>Pravidelný zpravodaj</p>	<p>Nedostatek finančních zdrojů obce na investiční akce</p> <p>Nedostatečné využití grantů a dotací - administrativní a časová náročnost</p> <p>Absence ubytovacích kapacit v obci</p> <p>Malá atraktivita turistických cílů v obci</p> <p>Absence bezbariérových přístupů budov občanské vybavenosti obce</p> <p>Slabá meziobecní spolupráce</p>
<b>Příležitosti</b>	<b>Hrozby</b>
<p>Členství v MAS Labské skály – rozšíření možností financování projektů podpořených v rámci dotačních titulů (evropské dotace, národní a krajské zdroje, apod.)</p> <p>Zájem obydlí v RD na venkově v blízkosti velkého města</p> <p>Propagace regionu</p>	<p>Nedostatek zdrojů obce na investice a opravy majetku</p>

# NÁVRHOVÁ ČÁST

## STRATEGICKÁ VIZE

Formulace strategické vize byla projednána s pracovní skupinou a s veřejností v rámci veřejného projednání Návrhu strategického plánu. Malé Březno je přívětivá, čistá a soběstačná obec, která žije rozmanitým společenským životem a nabízí zázemí a příležitosti pro všechny generace. Svým občanům nabízí optimální podmínky pro život na venkově, otevřenou veřejnou správu a prostor pro podnikání. Obec chrání životní prostředí pro budoucí generace a kultivuje okolní krajinu, která nabízí občanům obce i turistům ideální podmínky pro aktivní trávení volného času i odpočinek.

Strategická vize popisuje představu o budoucím obrazu obce v časovém horizontu do roku 2026. Strategická vize byla naformulována zejména na základě následujících aspektů (pilířů):

Optimální podmínky pro bydlení	Dobrá dopravní obslužnost	Příznivé životní prostředí
--------------------------------	---------------------------	----------------------------

### Rozvojové priority

Rozvojová priorita č.1	Rozvojová priorita č.2	Rozvojová priorita č.3
Zlepšení životních podmínek a kvality života obyvatel obce	Zkvalitnění infrastruktury obce	Péče o životní prostředí a podpora cestovního ruchu

### Strategické cíle a opatření

Na základě SWOT analýz a jednání pracovních skupin byly rozvojové priority rozčleněny na strategické cíle, které je v plánovaném období třeba naplnit tak, aby bylo dosaženo cíle definovaného ve vizi. Jednotlivé specifické cíle byly dále rozepsány do tzv. Opatření, které již popisují konkrétní činnosti (klíčové aktivity), jimiž lze zvýšit, resp. zlepšit stávající stav vybrané oblasti.

## Strategické cíle

<b>Rozvojová priorita č.1</b>	<b>Zlepšení životních podmínek a kvality života obyvatel obce</b>
Strategický cíl č.1.1	Posilování identity obce, zlepšení komunikace a soudržnosti komunity
Strategický cíl č.1.2	Rozvoj volnočasových aktivit pro děti, mládež a seniory
Strategický cíl č.1.3	Péče o architektonický ráz obce, veřejná prostranství a budovy občanské vybavenosti
Strategický cíl č.1.4	Vytvoření příznivých podmínek pro bydlení

<b>Rozvojová priorita č.2</b>	<b>Zkvalitnění infrastruktury obce</b>
Strategický cíl č.2.1	Rozvoj (případně rekonstrukce) technické infrastruktury
Strategický cíl č.2.2	Zkvalitnění (případně rekonstrukce) a rozvoj dopravní infrastruktury
Strategický cíl č.2.3	Zvýšení a zkvalitnění prostupnosti území pro nemotorovou dopravu
Strategický cíl č.2.4	Udržení kvalitního životního prostředí v obci a okolí

<b>Priorita č.3</b>	<b>Péče o životní prostředí a podpora cestovního ruchu</b>
Strategický cíl č.3.1	Zvýšení turistické atraktivity obce
Strategický cíl č.3.2	Podpora vodohospodářských a dalších environmentálních opatření

Pririorita č.1	Zlepšení životních podmínek a kvality života obyvatel obce
Strategický cíl 1.1	Posilování identity obce, zlepšení komunikace a soudržnosti komunity
Popis a odůvodnění	Dobře nastavená spolupráce a komunikace mezi místní samosprávou, občany, sdruženími a spolky vede k soudržnosti místní komunity, která je základem živé a zdravě fungující občanské společnosti. Sociální soudržnost má rovněž vliv na celkovou míru kriminality, výskyt sociálních deviací, extremistického chování, posiluje sociální vztahy, důvěru, solidaritu a loajalitu ve společnosti. Udržování komunitního života je tedy základem dobře fungujícího společenství v obci. Obec může k posílení identity obce přispět například tím, že bude vytvářet optimální zázemí pro kulturně společenské a sportovní aktivity, případně převezme materiální, technické a finanční zajištění akcí do své režie. Důležitým prvkem je rovněž dostatečná nabídka aktivit a prostor pro využití volného času (podrobněji viz strategický cíl 1.4) a veřejně přístupných míst v obci (viz strategický cíl 1.5)
Opatření (seznam klíčových rozvojových aktivit)	<p>–1.1.1 Všeestranná a soustavná podpora kulturních, společenských a sportovních aktivit ze strany obce ;</p> <p>–1.1.2 Prohloubení spolupráce se sdruženími a spolky , které se v obci starají o kulturně společenské a sportovní dění;</p> <p>–1.1.3 Podpora aktivních obyvatel obce, kteří svou činností přispívají k soudržnosti komunity a propagaci obce (podpora finanční, materiální, apod.);</p> <p>–1.1.4 Udržení, příp. zkvalitnění komunikace s občany, spolky a sdruženími, zvýšit účast občanů na rozhodování o veřejných záležitostech (ankety, besedy, nástěnky, využití sociálních sítí, „mobilní rozhlas“, „na pivo se starostou“, apod.);</p> <p>–1.1.5 Podporovat aktivity posilující zejména u dětí a mládeže pocit příslušnosti k obci a komunitě (např. spolupráce při konání kulturně společenských aktivit, společný úklid veřejně přístupných prostranství, spolupodílení se na rekonstrukci objektů občanské vybavenosti, úprava zeleně, čištění vodních toků, apod.)</p>
Odpovědnost za realizaci, koordinace	Komise pro strategické plánování
Časový harmonogram	Průběžně během let 2017-2026
Možné zdroje financování	Fond rozvoje obce Národní dotace a dotace EU Fond Ústeckého kraje

<b>Rozvojová priorita č.1</b>	<b>Rozvoj volnočasových aktivit pro děti, mládež a seniory</b>
Strategický cíl 1.2	Rozvoj volnočasových aktivit pro děti, mládež a seniory
Popis a odůvodnění	Kvalita života v obci je mimo jiné dána nabídkou volnočasových aktivit, které by měly ideálně uspokojovat potřeby obyvatel všech věkových kategorií a oblastí zájmu. Podporu volnočasových aktivit pro děti, mládež a seniory chápe obec rovněž jako významný prostředek občanské soudržnosti a součást zdravého životního stylu obyvatelstva. Zkvalitnění podmínek pro tyto aktivity (zejména pro děti a mládež) může být součástí prevence kriminality, drogových závislostí a dalších sociálně patologických jevů. Významnou měrou může k rozvoji volnočasových aktivit přispět rovněž kvalitní nabídka zázemí pro tyto činnosti. Pro volnočasové aktivity lze rovněž využít plánovaného multigeneračního a multifunkčního komunitního centra.
Opatření (seznam klíčových rozvojových aktivit)	<p>–1.2.1 Rozvoj a modernizace infrastruktury (zázemí) pro kulturně společenskou a sportovní činnost pro všechny věkové kategorie obyvatel a všechny sociální skupiny ;</p> <p>–1.2.2 Soustavná podpora hlavních tradičních kulturně společenských a sportovních aktivit a snaha o vzkříšení zaniklých tradic, místních zvyků a řemesel;</p> <p>–1.2.3 Podpora kulturně společenských a sportovních akcí nadregionálního významu a jejich využití k propagaci obce;</p> <p>–1.2.4 Rozvoj vzájemné spolupráce mezi školskými zařízeními obcí, občany a organizacemi (spolky, sdruženími)</p> <p>–zejména ve smyslu využití zázemí školy pro celoživotní vzdělávání obyvatel, vzdělávací akce a programy na aktuální témata a poskytování vhodných obecních prostor obce pro konferenční využití;</p> <p>–1.2.5 Podpora vzdělávání tělovýchovných a vzdělávacích cvičitelů, instruktorů, lektorů (zejména z řad mladší generace, která bude nástupcem současných instruktorů, lektorů a cvičitelů).</p>
Odpovědnost za realizaci, koordinace	Komise pro strategické plánování
Časový harmonogram	Časový harmonogram
Možné zdroje financování	Fond rozvoje obce Národní dotace a dotace EU Fond Ústeckého kraje

Rozvojová priorita č.1	Zlepšení životních podmínek a kvality života obyvatel obce
Strategický cíl 1.3	Péče o architektonický ráz obce, veřejná prostranství a budovy občanské vybavenosti
Popis a odůvodnění	Architektonický ráz obce, kvalitu veřejných prostranství a budov občanské vybavenosti lze považovat za jeden z aspektů atraktivity obce pro jeho současné i potenciální obyvatele. V obci se nenachází žádný reprezentativní prostor (veřejně přístupné prostranství) s odpovídajícím městským mobiliářem a chybí klidové zóny vhodné pro setkávání a odpočinek obyvatel obce. Opatření a navržené aktivity jsou proto zaměřeny zejména na zlepšení údržby a zvýšení kvality veřejně přístupných prostranství v obci.
Opatření (seznam klíčových rozvojových aktivit)	<ul style="list-style-type: none"> <li>-1.3.1 Vznik reprezentativního centrálního veřejně přístupného prostranství;</li> <li>-1.3.2 Vznik klidových zón v obci, jakožto míst pro vzájemné setkávání a odpočinek;</li> <li>-1.3.3 Doplnění a modernizace „městského mobiliáře“ na veřejně přístupných prostranství (lavičky, odpadkové koše, stromové mříže, fontánky, stojany na kola, vitríny, mobilní nádoby na zeleň, apod.);</li> <li>-1.3.4 Pravidelná údržba budov občanské vybavenosti, veřejně přístupných prostranství a veřejné zeleně, případně jejich doplnění dle aktuálních potřeb.</li> </ul>
Odpovědnost za realizaci, koordinace	Komise pro strategické plánování
Časový harmonogram	Průběžně během let 2017-2026
Možné zdroje financování	Fond rozvoje obce Národní dotace a dotace EU Fond Ústeckého kraje

<b>Rozvojová priorita č.1</b>	<b>Zlepšení životních podmínek a kvality života obyvatel obce</b>
Strategický cíl 1.4	Vytvoření příznivých podmínek pro bydlení
Popis a odůvodnění	<p>Příznivé podmínky pro bydlení jsou kromě polohy obce v systému osídlení a dopravní dostupností obce, určovány zejména kvalitou bydlení, služeb, občanskou vybaveností, technickou a dopravní infrastrukturou, systémem zdravotní a sociální péče pro specifickou skupinu obyvatel, urbanistickým a architektonickým řešením obce, zajištěním bezpečnosti v obci, dostatečnou nabídkou volnočasového vyžití, kvalitním životním prostředím a komunitně fungující společností. Rozvoj bydlení v obci a jeho kvalita je zásadním aspektem pro pozitivní demografický vývoj obce. Cílem je kromě stabilizace místního obyvatelstva rovněž zvýšení atraktivity obce pro mladé rodiny s dětmi. Obec nabízí k pronájmu obecní byty, které slouží nebo by mohly sloužit jak k bydlení mladých rodin, tak pro potřeby sociálně ohrožených skupin obyvatel. Do roku 2020 bude muset obce vydat nový územní plán. Lze tedy předpokládat, že rozvoj bydlení bude v územním plánu navržen dle aktuálních potřeb území s ohledem na životní prostředí a krajinný ráz obce. Bezpečnost v obci kromě Policie ČR zajišťuje jednotka Sboru dobrovolných hasičů obce Malé Březno, která je využívána při mimořádných a krizových situacích na území obce. Rozvoj či zkvalitnění výše uvedených činitelů, které ovlivňují životní podmínky obyvatel obce, je řešeno rovněž napříč ostatními strategickými cíli, resp. navrženými opatřeními.</p>
Opatření (seznam klíčových rozvojových aktivit)	<p>-1.4.1 Zahájení pořizování nového územního plánu a na základě vyhodnocení potřeb v území vymezení rozvojových lokalit pro bydlení;</p> <p>-1.4.2 Zajištění pozemků pro rozvoj obce. Např. bezúplatný převod pozemků od Státního pozemkového úřadu do vlastnictví obce) a vytvoření nabídky obecních pozemků pro individuální bytovou výstavbu;</p> <p>-1.4.3 Rozvoj a modernizace stávajícího bytového fondu obce (zejména snižování energetické náročnosti budov, rekonstrukce a modernizace objektů a jejich zázemí);</p> <p>-1.4.3 Podpora rekonstrukce a modernizace nebytových prostor na území obce.</p>
Odpovědnost za realizaci, koordinace	Komise pro strategické plánování
Časový harmonogram	Průběžně během let 2017-2026
Možné zdroje financování	Fond rozvoje obce Národní dotace a dotace EU Fond Ústeckého kraje

Rozvojová priorita č.2	Zkvalitnění veřejné infrastruktury
Strategický cíl 2.4.	Udržení kvalitního životního prostředí v obci a okolí
Popis a odůvodnění	<p>Kvalitní životní prostředí lze považovat za jeden z nejvýznamnějších aspektů, které činí venkovské obce atraktivními pro jeho občany a návštěvníky. Na základě analýzy území bylo zjištěno, že obyvatelé obce vnímají jako významný problém zatěžující životní prostředí zejména negativní vliv dopravy -hluk, prach.</p> <p>Kromě negativních vlivů dopravy lze za další problém považovat znečištění ovzduší vlivem neekologických zdrojů vytápění. Některé problémy však nejsou řešitelné bez aktivního zapojení veřejnosti, na což by se obec mohla v následujících letech zaměřit prostřednictvím osvěty obyvatel (včetně dětí a mládeže) v oblasti environmentální výchovy.</p>
Opatření (seznam klíčových rozvojových aktivit)	<p>–2.4.1 Osvěta a motivace obyvatel v environmentální oblasti – např. zapojení veřejnosti do rozhodování v oblasti životního prostředí, podpora aktivit zaměřených na vzdělávání, výchovu a osvětu v oblasti ochrany přírody a krajiny, rozšíření počtu sběrných nádob na separovaný odpad, obec příkladem pro své občany, zapojení do projektu „Zdravá města“, apod.</p> <p>–2.4.2 Aktualizovat koncepci nakládání s odpady dle současných environmentálních trendů a potřeb území;</p> <p>–2.4.3 Podporovat a motivovat obyvatele k výměně neekologických zdrojů tepla za ekologičtější a obnovitelné zdroje , využít např. motivační systémů nakládání s odpady (integrováný systém nakládání s odpady, bezplatné poskytnutí služeb administrátora dotací, apod.)</p>
Odpovědnost za realizaci, koordinace	Komise pro strategické plánování
Časový harmonogram	Průběžně během let 2017-2026
Možné zdroje financování	Fond rozvoje obce Národní dotace a dotace EU Fond Ústeckého kraje

Rozvojová priorita č.3	Péče o životní prostředí a podpora cestovního ruchu
Strategický cíl 3.1	Zvýšení turistické atraktivity obce
Popis a odůvodnění	Malé Březno se nachází na okraji atraktivní oblasti v Českém středohoří u navštěvovaného zámku ve Velkém Březně a skanzenu v Zubrnících, avšak nepatří mezi turisticky nejvyhledávanější. S ohledem na tuto skutečnost je vhodné se zaměřit na cyklostezku a zejména využít potenciálu, který obec nabízí (sportovní a kulturní zázemí). Jako příležitost se jeví nabídnout návštěvníkům trávení volného času netradičním způsobem (aktivní i zážitkovým). Obec by se měla spíše zaměřit na spolupráci s turisticky nejzajímavějšími lokalitami v oblasti a využít navázané spolupráce ke svému užitku (např. připravit ve spolupráci s partnery doprovodné programy, apod.).
Opatření (seznam klíčových rozvojových aktivit)	<p>–3.1.1 Podporovat netradiční a doprovodné programy pro turisty a návštěvníky obce</p> <p>–3.1.2 Vytvořit jednotnou marketingovou koncepci obce (neformální marketingové logo obce, marketingové materiály, apod.);</p> <p>–3.1.3 Podporovat rozvoj aktivní spolupráce s tuzemskými a zahraničními partnery/obcemi a městy (vzájemná propagace, společné projekty, apod.);</p> <p>–3.1.5 Zkvalitňovat a rozvíjet a doprovodnou infrastrukturu cestovního ruchu (značení tras, tematických a naučných stezek, sociální zařízení, mobiliář, odpočívadla, cyklistická parkoviště, úschovny kol , úvaziště pro koně, apod.);</p> <p>–3.1.6 Pečovat o kulturní a historické dědictví obce podporovat rekonstrukce, revitalizace, renovace kulturních památek i památek místního a jiného historického významu);</p> <p>–3.1.7 Podporovat využití kulturních nemovitých památek a dalších památek místního a jiného historického významu k pořádání akcí pro veřejnost a návštěvníky obce;</p> <p>–3.1.8 Vytvářet netradiční a atraktivní turistické programy (koncerty, závody, jízdy, apod.) pro návštěvníky obce s využitím co nejširší škály jeho atraktivit;</p> <p>–3.1.9 Vytvořit informační systém pro návštěvníky obce (směrové šipky, orientační tabule, informativní tabule u zájmových bodů, apod.).</p>
Odpovědnost za realizaci, koordinace	Komise pro strategické plánování
Časový harmonogram	Průběžně během let 2017-2026
Možné zdroje financování	Fond rozvoje obce Národní dotace a dotace EU Fond Ústeckého kraje

<b>Rozvojová priorita č.3</b>	<b>Podpora cestovního ruchu a péče o životní prostředí</b>
Strategický cíl 3.2	Podpora vodohospodářských a dalších environmentálních opatření
Popis a odůvodnění	Jednou z priorit obce je péče o přírodu a krajinu. Mění se charakter globálního klimatu a dlouhodobé změny v podnebí, které mají za následek zvyšující se počet nepředvídatelných událostí (povodně, sucha), jsou celosvětovým aktuálním tématem. Zlepšování dochovaného přírodního a krajinného prostředí a připravenost území na tyto jevy přispěje ke stabilitě krajiny. Uvedená opatření jsou zaměřena zejména na obnovení vodního režimu, zvýšení retenční schopnosti krajiny, revitalizaci vodních ploch a toků, ochranu půdy před vodní a větrnou erozi, podpora biodiverzity, apod.
Opatření (seznam klíčových rozvojových aktivit)	<ul style="list-style-type: none"> <li>–3.2.1 Realizovat územní systémy ekologické stability v souladu s novým územním plánem nebo generely;</li> <li>–3.2.2 Pečovat, udržovat a případně obnovovat krajinnou i sídelní zeleň;</li> <li>–3.2.3 Revitalizovat a udržovat vodní plochy a toky v území ve spolupráci s Povodím Ohře;</li> <li>–3.2.4 Podporovat vznik revitalizačních opatření a dalších environmentálních opatření v krajině (v souladu s novým územním plánem, případně s jinými krajinnými a rekultivačními studii);</li> <li>–3.2.5 Podporovat tvorbu krajinných a urbanistických studií a generelů.</li> </ul>
Odpovědnost za realizaci, koordinace	Komise pro strategické plánování
Časový harmonogram	Průběžně během let 2017-2026
Možné zdroje financování	Fond rozvoje obce Národní dotace a dotace EU Fond Ústeckého kraje

## REALIZACE S.P.

V předchozích kapitolách tohoto dokumentu byly stanoveny konkrétní aktivity, které by měly směřovat k naplnění vize obce a stanovených cílů. Pro úspěšnou implementaci strategického plánu obce je třeba jasně stanovit způsob realizace navrhovaných záměrů a definovat všechny aktéry, kteří se do samotné realizace strategického plánu budou aktivně zapojovat.

## ORGANIZACE REALIZACE S.P. ROZVOJE OBCE

Vzhledem k náročnosti samotné realizace Strategického plánu by mělo být prvním krokem k naplnění vize a cílů strategického plánu ustanovení koordinátora procesu, který bude odpovědný za uskutečňování jednotlivých aktivit a vyhodnocování jejich realizace. S ohledem na aktuální personální možnosti obce, bude místo pozice koordinátora Strategického plánu ustanovena tzv. Komise pro strategické plánování. Obec může toto své rozhodnutí v průběhu realizace Strategického plánu změnit a zvolit místo Komise pro strategické plánování hlavního koordinátora, který bude zastávat veškeré činnosti Komise pro strategické plánování.

## KOMISE PRO STRATEGICKÉ PLÁNOVÁNÍ

### Komise pro strategické plánování

(dále též jen „komise“) je poradním orgánem Zastupitelstva obce Malé Březno. Komise je zvolena Zastupitelstvem obce Malé Březno. Komise bude tvořena zvoleným zástupcem samosprávy a aktivními občany obce Malé Březno. Jejím hlavním úkolem je koordinovat a iniciovat realizaci rozvojových opatření a aktivit, prioritizovat jednotlivá opatření, aktivně vyhledávat možné zdroje financování, projednávat případné změny a aktualizace dokumentu, projednávat podněty vztahující se k realizaci jednotlivých opatření a aktivit, delegace dílčích činností vztahujících se k naplňování strategického plánu a další. Komise se bude scházet dle potřeby, minimálně však jedenkrát do roka v období před projednáváním rozpočtu obce Malého Března na následující rok. V rámci tohoto jednání bude stěžejním úkolem Komise prioritizace opatření uvedených ve Strategickém plánu, neboli stanovení důležitosti opatření uvedených ve strategickém plánu s ohledem na aktuální potřeby území. Komise předloží Zastupitelstvu obce seznam opatření, která doporučuje v nadcházející rok realizovat. Předseda Komise je volen Zastupitelstvem obce Malého Března z řad členů Komise. Jeho úkolem je iniciovat svolání komise, předkládání podkladů pro jednání komise, předkládání materiálů Zastupitelstvu obce Malého Března, sepisování zápisů z jednání komise, evidence podnětů k aktualizaci či doplnění Strategického plánu, tvorba monitorovací zprávy z průběhu realizace strategického plánu, případně další související aktivity. Z každého jednání komise bude pořízen zápis, který bude zveřejněn na webových stránkách obce Malé Březno

## FINANCOVÁNÍ REALIZACE S.P. ROZVOJE OBCE

Hlavním zdrojem financování rozvojových opatření a aktivit je obecní rozpočet. Zastupitelstvu obce Malé Březno bude v období před projednáváním rozpočtu obce předložena Komisí zpráva s návrhy na realizaci opatření uvedených ve Strategickém plánu na následující rok, včetně návrhu na financování těchto opatření. Na základě této zprávy Zastupitelstvo obce Malé Březno rozhodne o vyčlenění finančních prostředků pro realizaci opatření navrhaných Komisí. U některých rozvojových aktivit se předpokládá možnost jejich financování nebo spolufinancování z jiných zdrojů např. národních zdrojů, dotačního Fondu Ústeckého kraje, fondů Evropské unie, a případně dalších zdrojů a fondů.

## MONITOROVÁNÍ PRŮBĚHU REALIZACE S.P. ROZVOJE OBCE

Za účelem sledování naplňování jednotlivých rozvojových cílů stanovených ve strategickém plánu bude jednou ročně vypracována Komisí pro strategické plánování tzv. monitorovací zpráva, v níž budou uvedeny realizované aktivity za uplynulý rok, přehled o jejich financování, případné zdůvodnění odchylek od naplánovaného průběhu realizace. Monitorovací zpráva bude předložena předsedou Komise Zastupitelstvu obce Malého Března před projednáváním rozpočtu obce.

V roce 2026 bude kromě každoroční monitorovací zprávy vyhotovena komplexní monitorovací zpráva za celé období realizace Strategického plánu. Tato komplexní monitorovací zpráva bude předložena předsedou Komise Zastupitelstvo obce Malého Března a bude stěžejním dokumentem pro návazný Strategický plán rozvoje obce na další období.

## AKTUALIZACE STRATEGICKÉHO PLÁNU ROZVOJE OBCE

Strategický plán rozvoje obce Malého Března je živý dokument, který bude průběžně revidován, případně aktualizován v návaznosti na průběh jeho realizace. K aktualizaci dokumentu může docházet mimo jiné z důvodů zjištění nových informací či závažných změn vnějších podmínek, v důsledku změn probíhajících v oblasti strategického plánování nadřazených dokumentací či potřebě stanovení nových cílů, které však neměly být vyvolány změnou politického vedení obce. Aktualizace Strategického plánu rozvoje bude zřetelně vyznačena na dokumentu s uvedením data, ke kterému byl Strategický plán aktualizován. Aktualizace Strategického plánu rozvoje bude schválena Zastupitelstvem obce Malé Březno. Aktualizace Strategického plánu bude provedena nejpozději v roce 2026 formou zpracování navazujícího Strategického plánu rozvoje obce na další plánovací období.

# PŘÍLOHY A VYSVĚTLIVKY

## ZKRATKY

ČR Česká republika  
ČSÚ Český statistický úřad  
MAS Místní akční skupina  
MMR Ministerstvo pro místní rozvoj  
ORP obec s rozšířenou působností  
SP Strategický plán

## VYMEZENÍ ZÁKLADNÍCH POJMŮ

aktér	subjekt, který svou činností ovlivňuje rozvoj obce; působit může ve veřejné, podnikatelské či neziskové sféře
aktivity	popis konkrétních projektů/akcí, jimiž budou naplněna jednotlivá opatření
evaluace (hodnocení)	proces systematického zjišťování přínosu rozvojových aktivit / opatření / cílů na základě sběru a zpracování dat a informací; v rámci tvorby programu rozvoje obce se provádí evaluace ex-ante (předběžná – před schválením dokumentu), interim (průběžná – v průběhu návrhového období) nebo ex-post (závěrečná – po skončení návrhového období)
koncepce	popisuje žádoucí směry budoucího rozvoje určitého území (obecně nebo pro nějaké konkrétní téma)
opatření	určují cíle v určité prioritní oblasti, říkají, co konkrétně budeme řešit a jakými způsoby, abychom naplňovali vybrané priority. Opatření vycházejí ze zdrojů, které máme, nebo jsou dosažitelné
priority	vymezují oblasti, témata či problémy, jimiž se Komunitní plán zabývá, a základní směry, z nichž vyplývají konkrétní úkoly
SWOT analýza	je zkratka pro „Strengths, Weaknesses, Opportunities, Threats“ (silné stránky, slabé stránky, příležitosti a hrozby). SWOT analýza je souhrnným výstižným popisem situace v současné době, shrnuje všechny dosažené poznatky z analytické části do stručného jednoduchého zápisu pomocí toho, že poznatky třídí a přiřazuje k silným stránkám, slabým stránkám, příležitostem nebo ohrožením

turistická infrastruktura	souhrn organizačně-technických předpokladů pro uspokojování potřeb účastníků cestovního ruchu (také se používá pojem „infrastruktura pro cestovní ruch)
občanská vybavenost	výskyt zařízení poskytujících služby školství, zdravotnictví, sociálních služeb, výrobních a dalších typů služeb na území obce
technická vybavenost	infrastruktura daného území, např. vodovodní síť, kanalizační síť, plynofikace apod.
strategická vize	dlouhodobý obraz o budoucnosti obce, o tom, jak se bude obec měnit a zlepšovat, soubor představ a priorit obce („směrovka“ rozvoje)
strategické plánování	systematické řízení jakékoliv organizace, podniku, obce či regionů, jehož smyslem je co nejefektivněji využívat všechny vlastní zdroje a včas a správně reagovat na změny v okolním prostředí
technická infrastruktura	systemy zásobování vodou a odkanalizování, zásobování teplem, plynem, elektrickou energií, systemy telekomunikací, radiokomunikací, kolektorů apod.
veřejná infrastruktura	veřejnou infrastrukturou se rozumí občanská vybavenost obce a technická infrastruktura obce (tento pojem viz výše)

K sestavení SP rozvoje obce byly použity materiály z webových stránek obcí Velké Březno, Libouchce, Petrovice, mateřské školky Malé Březno, Zubrnické museální železnice a zdrojů ČSU a RIS .



Kaplička opravená z dotací MAS 2017.





Hasičská zbrojnice.



Kulturní dům s hospůdkou Šmak.



Obecní byty přestavěné z kina.



Sociální byty vybudované ze základní školy 2005



Mateřská školka.



Cesta ke hřbitovu s dotací POV 2017.



Místní hostinec.



Hřiště.



Náves.



Obecní úřad.



Leština příjezd od Zubrníc.



Leština příjezd od Malého Března.



Rybník.



Dětský koutek.





